



LEGENDE

-  Périmètre du Permis d'Aménager
-  Bâtiment à démolir

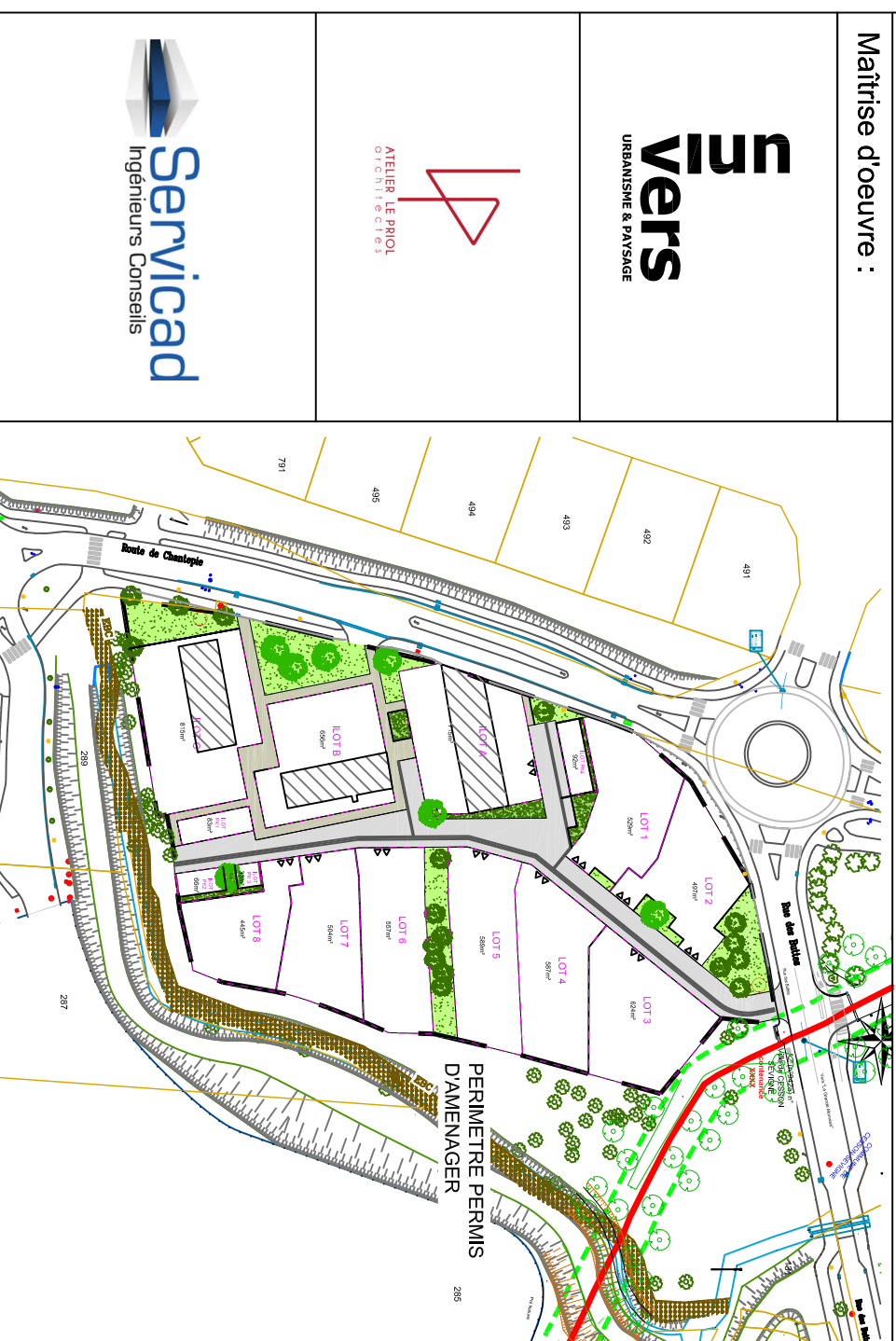
Aménagement du lotissement HAMEAU DE LA MONNIAIS COMMUNE DE CESSON SEVIGNE (35)

Maîtrise d'Ouvrage :



VIABILIS AMENAGEMENT
Parc EDONIA Bâtiment D
rue de la Terre ADELIE
35760 SAINT GREGOIRE

Maîtrise d'oeuvre :



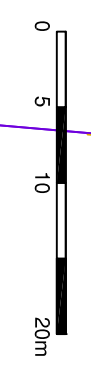
PERMIS D'AMÉNAGER

Echelle : 1/500
Date : Juin 2023
PLAN DE MASSE DES CONSTRUCTIONS À DÉMOLIR
A1

Indice	date	objet



PERIMETRE PERMIS
D'AMENAGER



VILLE DE CESSON-SEVIGNE (35)



PERMIS D'AMENAGER Le Hameau de la Monniais

Date : Juin 2023	PHOTOGRAPHIES DES BATIMENTS A DEMOLIR	A2
------------------	--	-----------

Maitre d'Ouvrage	Architecte Urbaniste (mandataire)
<p>VIABILIS AMENAGEMENT Rue Terre Adélie, Bâtiment O 35760 Saint-Grégoire Tél . 02 23 25 09 93 www.viabilis.fr</p> 	<p>Agence UNIVERS Urbanisme et Paysage 2bis rue Lavoisier 35700 RENNES Tél : 02.99.63.64.66 Courriel : urbapaysage@agenceunivers.fr</p> 

Architecte	Bureau d'Etudes VRD
<p>Patrick LE PRIOL Architecte DPLG 30, rue des Gantelles 35700 RENNES Tél : 02.23.20.02.98 Courriel : agence@lepriolarchitecte.com</p> 	<p>SERVICAD Servicad Ingénieurs Conseils Les Lanthanides - 5 square du Chêne Germain 35510 Cesson Sévigné Tél. : 02 23 47 04 90 www.servicad.fr</p> 

INDICE	OBSERVATIONS	DATE

Dans le cadre des futurs aménagements, un bâtiment sera à démolir.

Bâtiment à démolir :

- Longueur : 18,70m
- Largeur : 15,10 m
- Hauteur : Environ 7 mètres au faîtage
- Surface au sol : environ 255m²



Photo n°1



Photo n°2



Photo n°3




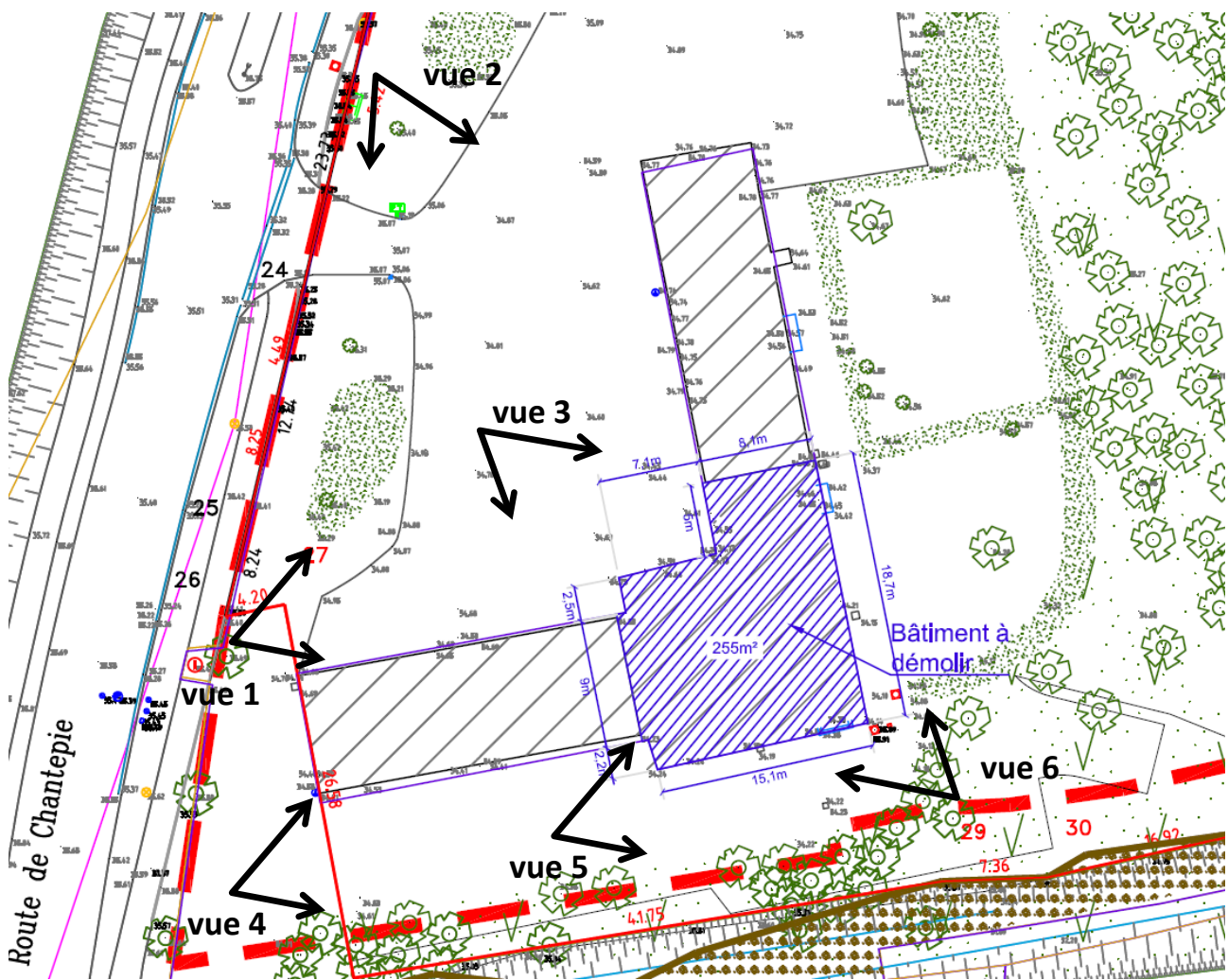
Photo n°4



Photo n°5



Photo n°6



Plan de repérage des photos